


























































































## Stationsverzeichnis

















Im Stationsverzeichnis sind alle in den Fahrplanbildern enthaltenen Bahnhöfe und Haltestellen der österreichischen Bahnunternehmen, die Gemeinschaftsbahnhöfe mit den angrenzenden Eisenbahnunternehmen sowie die in den Schifffahrtfahrplanbildern enthaltenen Schifflagestellen alphabetisch geordnet angeführt. Neben den Nummern der jeweiligen Fahrplanbilder stehen bei den Stationsnamen zusätzliche Hinweise:




















- [2] Entfernung des Bahnhofes vom Ort (sofern 2 km oder mehr);  
bei Doppelnamen wird die Entfernung entsprechend zugeordnet (z.B. Bruck-Fusch [7])
- (507m) Seehöhe (sofern 500m oder mehr)
-  Bahnhof ohne Ticketverkauf bzw. ohne ÖBB-Ticketautomat; Ticketverkauf im Zug
-  Bushaltestelle
-  Schifflagestelle

<b>A</b> Aalfang 802  Abfaltersbach [2] 223 (1036m)  Abschlag 801 (637m)  Absdorf-Hippersdorf [3] 800, 810, 903 Abtenau[19], Golling- 200, 220 Acharting 210  Achau 511 Achenlohe 190  Achleitnersiedlung 142  Admont 130, 131 (641m)  Aggsbach Markt 811 	Ahrnbach, Angererbach- 310  Aich-Assach 250 (694m) Aich im Jauntal 620  Aigen-Schlägl [2] 142 (564m)  Aisthofen 133  Albersdorf 531  Alkoven 143  Alkoven Schule 143  Allentsteig [3] 800 (524m) Allerheiligenhöfe 410 (631m)  Allerheiligen-Mürzhofen 501 (548m) Alling-Tobisegg 550 Altach 401 Altenberg, Greifenstein- 810	Altenhof 820  Altenmarkt im Pongau 250 (843m)  Altensam, Lehen- 171  Altenstadt 401  Altheim[2], Obenberg[9]- 151  Althofen, Treibach- 600, 601 (615m) Attlengbach[7], Eichgraben- 110 Altmünster am Traunsee 170 Altnagelberg 802  Altnagelberg Fa.Ergo 802  Altnagelberg Herrenhaus 802  Altstadt, Salzburg Mülln- 200, 190 Alt Weitra 801 (506m)  Am Dürrweg 143 	Amstetten 100, 130 Andorf 150 Angererbach-Ahrnbach 310  Angern 901 Annaberg-Reith [6] 115 (807m)  Annenheim 651 (507m) Ansfelden 140 Anthering 210  Antiesenhofen 171  Arbing 133  Arding 140 (674m)  Arnoldstein 670 (567m) Arnsdorf 210  Aschau im Zillertal 310 (567m) 	Aschbach 100 Aspang 520  Aspern Nord, Wien 910 Assach, Aich- 250 (694m) Asten-Fisching 100 Attersee 180 Attnang-Puchheim 101, 170, 171 Atzenbrugg 112 Atzgersdorf, Wien 900, 510 Au 160  Aurachkirchen 170 Auroldmünster 171  Ausschlag[3]-Zöbern[5] 520 (631m) 
---	--	---	---	--

<b>B</b> Bad Aussee [2] 170 (641m) Bad Blumau 520  Bad Deutsch-Altenburg 907 Baden 500, 509, 510 Bad Erlach 520  Bad Fischau 521  Bad Fischau-Brunn 521, 522  Bad Gams[5], Frauental- 550  Bad Gastein 220 (1083m) Bad Gleichenberg 532  Bad Goisern 170 Bad Großpertholz[2], Steinbach- 801 (626m)  Bad Hall[4], Rohr- 140 Bad Hofgastein [3] 220 (842m) Bad Ischl 170 Bad Kreuzen[7], Grein- 133  Bad Mitterndorf 170 (820m) Bad Mitterndorf-Heilbrunn 170 (809m) Bad Neusiedl am See 731	Bad Radkersburg[2] 502  Bad Ried 171  Bad Sauerbrunn 524  Bad Schallerbach-Wallern 151, 150 Bad Vigaun 200 Bad Vöslau 510 Bad Waltersdorf 520  Baumgartenberg 133  Baumgarten-Schattendorf[2] 512 Baumgarten-Waldbach 161  Baumgartner 523 (1397m)  Baumkirchen, Volders- 300 (557m) Bergern 171 (550m)  Bergfried, Jesdorf- 230  Bergham 143  Bergheim 210  Berg im Drautal 223 (594m) Berg, Rohrbach- 142 (622m)  Berndorf Fabrik 513  Berndorf Stadt 513  Bernhardtsthal 901	Berwang[5], Bichlbach- 410 (1072m)  Beschling, Schlins- 401 Biberbach[3], Krenstetten- 100 Bichlbach Almkopfbahn 410 (1042m)  Bichlbach-Berwang[5] 410 (1072m)  Bichl im Zillertal 310 (595m)  Biedermannsdorf, Laxenburg- 720  Bierbaum 520  Bisamberg 903 Bischofshofen 200, 250, 220 (544m) Blankenberg 160  Bleiburg [2] 620 Bleiburg Stadt 620 Blindenmarkt 100 Bludenz 400, 401, 420 (561m) Bludenz-Moos 420  Blumental, Wien 511 Bodensdorf, Ossiach- 651 (510m) Boding 115 (508m)  Bramberg 230 (815m)  Brand b.Litschau 802  Bratislava hl. st. 701, 910 Bratislava Nové Mesto 701	Bratislava-Petrzalka 701 Braunau am Inn 151, 190 Breclav 901 Bregenz 401 Bregenz Hafen 401 Breitenbrunn 730 Breitenreich bei Horn 820  Breitensee, Wien 945 Breitenstein 500 (791m)  Breitenwaida 903 Brenner/Brennero 300 (1371m) Brennero/Brenner 300 (1371m) Brixen im Thale 201 (806m)  Bruck a. d. Leitha 700, 701, 730, 731 Bruck a. d. Mur 600, 501 Bruck am Ziller, Schillters- 310 (535m)  Bruckberg 230 (753m) Bruckberg Golfplatz 230 (755m)  Bruck-Fusch[7] 200 (757m) Bruckhäusl, Wörgl Süd- 201 (533m) 	Bruderndorf 801 (804m)  Brunn a. d. Pitten 520  Brunn a. d. Schneebergbahn 522  Brunn, Bad Fischau- 521, 522  Brunnenfeld 420  Brunn-Maria Enzersdorf 510 Brunn, Pöfing- 550  Brünner Straße, Wien 900, 903 Buchberg 820  Buchs SG 401 Burgfried 532  Burg Kreuzenstein[2], Leobendorf- 903 Burk 230 (785m) Bärenschützklamm[3], Mixnitz- 501 Bärnbach 550 Böckstein 220 (1173m)  Böheimkirchen 110 Böhlerwerk a. d. Ybbs 130 Bürmoos 210
--	---	--	--	--

<b>C</b>	Carnuntum, Petronell- 907 Ceské Velenice 800
----------	---

<b>D</b> Dachsberg, Prattsdorf- 143  Dachsteinhöhlen, Obertraun- 170 (514m) Dechantenkirchen 520 (527m)  Dellach im Drautal 223 (604m) Deutschfeistritz 540 	Deutschfeistritz, Peggau- 501, 540 Deutschkreutz 524, 512 Deutschlandsberg 550 Deutsches Wagram 901 Devínska Nová Ves 910 Diensthubersiedlung 153  Diepoldsdorf 210  Dietmanns b.Gmünd 801 	Dietmannsdorf 550  Dietrichshofen 171  Donnerskirchen 730 Dorf a. d. Enns 131 Dorfgastein 220 (823m) Dorf Paßthurn 230 (811m)  Dornach 133  Dornbirn 401	Dornbirn-Schoren 401 Draßburg 512 Dreistetten 521  Drosendorf 941  Drösing 901 Dölsach [2] 223 (654m) Dörfles, Weikendorf- 901 Dörschitz 143 	Dürrbach 131 Dürrbach, Waldegg- 521  Dürrberg 142  Dürrkrut 901 Dürrmühl-Oberloiben 811  Dürrwien 110
--	---	---	---	---

<b>E</b> Ebenfurth 511, 512 Eben im Pongau 250 (856m)  Ebensee 170 Ebensee Landungsplatz 170 Eberschwang [2] 171 (545m) 	Ebreichsdorf 511, 512 Eching 210  Edlitz[3]-Grimmenstein 520  Eferding 143  Eferding Gewerbegebiet 143  Eggenberg, Vorchdorf- 160, 161 Eggenburg 800 Ehrenhausen 502	Ehrwald Zugspitzbahn 410 (974m)  Eisbiswald[5], Wies- 550 Eichberg 500 (609m)  Eichgraben-Attlengbach[7] 110 Eiferding 210  Einach 630 (900m)  Eisengattern 161  Eisenstadt 700, 730	Eisenstadt Schule 730 Eis-Ruden[5] 620  Elixhausen[3], Hallwang- 190 Elmo, Versciaco-/Helm, Vierschach- 223 (1132m)  Elsbethen 200 Emiling, Straß- 143  Emmersdorf a. d. Donau 811 	Emmersdorf im Gailtal 670 (563m) Enns [2] 100 Ennsdorf 100 Enzersdorf bei Staats 902 Enzesfeld-Lindabrunn[3] 513  Erlach im Zillertal 310 (570m)  Erlauf 120  Erlaufklause 115 (815m) 
---	---	--	---	---

Ernsthofen 131 Erzherzog-Karl-Straße, Wien 910	Eschenau 200 (673m) <span>↗</span> Etsdorf-Straß 810	Eugendorf 190		
<b>F</b>	Feldkirchen, Flughafen Graz- 502 Feldkirchen in Kärnten 651 (547m) Feldkirchen-Seiersberg 502 Felixdorf 510, 720 Fels 810 Fentsch-St. Lorenzen 600 (604m) Ferdorf 601, 220 (527m) Fertőd, Fertőszéplak- 731 Fertőszentmiklós 731 Fertőszéplak-Fertőd 731 Feuerwerksanstalt 521 97 Fieberbrunn [2] 201 (783m) Finkenstein 651 (530m)	Fischa 532 <span>↗</span> Fischamend 907 Fladnitz, Studenzen- 530 Flauring 400 (609m) Floridsdorf, Wien 900, 902, 510, 907, 901, 903 Flughafen Graz-Feldkirchen 502 Flughafen Wien (VIE) 100, 902, 111, 501, 907, 917 Forst Hiltl 401 <span>↗</span> Fraham 143 <span>↗</span> Frankenfels 115 <span>↗</span> Frankenmarkt 101 (511m)	Franz-Josefs-Bahnhof, Wien 800, 112, 810 Frastanz 401 Frauenkirchen 731 Frauental-Bad Gams[5] 550 <span>↗</span> Freilassing 200, 190 Freistadt [3] 141 (558m) Friedberg 520 (552m) <span>↗</span> Friedberg[3] 190 (515m) <span>↗</span> Friesach 600, 601 (636m) Fritzens-Wattens 201, 300 (555m) Frohnleiten 501 Frojach 630 (763m) <span>↗</span>	Frättingsdorf 902 Furth 190 <span>↗</span> Furth-Göttweig 820 <span>↗</span> Furth-Palt 820 <span>↗</span> Fusch[7], Bruck- 200 (757m) Fussach, Hard- 401 Föderlach 601 (505m) Förolach, Görttschach- 670 (570m) Fürgen-Hart im Zillertal[2] 310 (537m) Furnitz 670 (508m) Fürstenfeld 520 Furth-Kaprun[2] 230 (758m) <span>↗</span> Füssen[6], Ulrichsbrücke- 410 (814m) <span>↗</span>

<b>G</b>	Gaflien 130 Gagering 310 (533m) <span>↗</span> Gaisbach-Wartberg[3] 141 Gaisfeld 550 Gaishorn 250 (722m) Gaisruck 903 Gallsbach[6], Grieskirchen- 151, 150 Gampem[4], Neukirchen[4]- 101 Garsten 131 Gars-Thunau 820 <span>↗</span> Gattendorf 701 Gedersdorf 820 Geinberg 151 <span>↗</span> Geiselbergstraße, Wien 907 Gemeinelebrn 112 Gerasdorf 900, 902 Geras[8], Hötzeltsdorf- 800 Geras-Kottaun[3] 941 <span>↗</span> Gerling im Pinzgau 200 (748m) <span>↗</span> Gerling OO 142 <span>↗</span> Gersthof, Wien 945 Getzersdorf 112 Gießenbach 410 (1019m) <span>↗</span> Gisingen 401 <span>↗</span>	Glandorf 601 Glanegg 651 Gleisdorf 531, 530 Gleisdorf West 531 <span>↗</span> Gleibitzfeld 520 <span>↗</span> Glinzendorf [3] 910 <span>↗</span> Gloggnitz 500, 510 Gmunden [2] 170 Gmunden Bahnhof (Bahnsteige 21-22) 161 <span>↗</span> Gmunden Bezirkshauptmannschaft 161 <span>↗</span> Gmunden Engelhof Bahnhof 161 <span>↗</span> Gmunden Franz-Josef-Platz 161 <span>↗</span> Gmunden Keramik 161 <span>↗</span> Gmunden Klosterplatz 161 <span>↗</span> Gmunden Kuferzeile 161 <span>↗</span> Gmunden Lambergweg 161 <span>↗</span> Gmunden Rathausplatz 161 <span>↗</span> Gmunden Rosenkranz 161 <span>↗</span> Gmunden Schloss Weyer 161 <span>↗</span> Gmunden Seebahnhof 161 <span>↗</span> Gmunden Tennisplatz 161 <span>↗</span> Gmünd NO 800 Gmünd NO Bahnhof (Waldviertelbahn) 801, 802 Gnas 532 <span>↗</span>	Gniebing 530 <span>↗</span> Gobelsburg 820 <span>↗</span> Goisern Jodschweifbad 170 Golling-Abtenau[19] 200, 220 Gols 731 <span>↗</span> Gopperding 171 <span>↗</span> Gosau[15], Steeg- 170 (513m) Gosdorf 502 <span>↗</span> Grafendorf 520 <span>↗</span> Grafendorf, Ober- 115 <span>↗</span> Grafenegg[4], Wagram- 810 Grafenstein 620 Gramatneusiedl 700, 701 Granzitz 620 <span>↗</span> Gratkorn, Gratwein- 501 Gratwein-Gratkorn 501 Graz Don Bosco 502, 530, 550 Graz Hauptbahnhof 502, 501, 530, 550 Graz Hauptbahnhof (Europaplatz) 570 <span>↗</span> Graz Köflacherbahnhoff 550 Graz Liebenau-Murpark 530 Graz Ostbahnhof-Messe 530 Graz Puntigam 502, 550 Graz Stadion Liebenau 530 <span>↗</span> Graz Straßgang 550 Graz Webling 550 <span>↗</span> Graz Wetzelsdorf 550 <span>↗</span>	Greifenburg[2]-Weißensee[11] 223 (590m) Greifenstein-Altenberg 810 Grein-Bad Kreuzen[7] 133 <span>↗</span> Greinsturth 130 Grein Stadt 133 <span>↗</span> Gries 300 (1257m) Gries im Pinzgau 200 (744m) <span>↗</span> Grieskirchen-Gallsbach[6] 151, 150 Grieswirt 201 (687m) <span>↗</span> Grillgasse, Wien 700, 720 Grimmenstein, Edlitz[3]- 520 <span>↗</span> Grimsing 811 <span>↗</span> Grinzing 153 <span>↗</span> Groß Gerungs 801 (679m) <span>↗</span> Großbraming 131 Groß St. Florian 550 <span>↗</span> Groß Sierning 100 Großweikersdorf 800 Gröbmring [4] 250 (676m) Grünau, Hofstetten- 115 <span>↗</span> Grünau im Almtal 153 (517m) <span>↗</span> Grünbach am Schneeberg 522 (557m) <span>↗</span> Grünbach Kohlenwerk 522 (646m) <span>↗</span> Grünbach Schule 522 (610m) <span>↗</span> Gschnarret 143 <span>↗</span> Gschwandt-Rabesberg 161 <span>↗</span>	Gschwandt Schule 161 <span>↗</span> Gstadt b. Waidhofen 132 <span>↗</span> Gstatterboden i. Nationalpark 130, 131 (573m) <span>↗</span> Gstockett 143 <span>↗</span> Guggenbach 540 <span>↗</span> Guggenbach Pulverwerksiedlung 540 <span>↗</span> Guggenbach Warthkogelsiedlung 540 <span>↗</span> Gumpoldskirchen 510 Gunskirchen 101 Guntersdorf 903 Guntramtsdorf-Kaiserau 720 <span>↗</span> Guntramtsdorf-Thallern 510 Gurten 151 <span>↗</span> Gussendorf 550 Gutenstein 521 <span>↗</span> Győr 700 Gänsersdorf 901 Gödersdorf 651 (511m) Göllersdorf 903 Göppritz 800 (578m) Görttschach-Förolach 670 (570m) Gösging 115 (891m) <span>↗</span> Göttweig, Furth- 820 <span>↗</span> Götzendorf 700, 701 Götzis 401
----------	---	---	--	--	--

<b>H</b>	Hallein Burgfried 200 Hall in Tirol 201, 300 (562m) Hallstatt 170 (514m) Hall-Thaur 300 Hallwang-Elixhausen[3] 190 Handelskai, Wien (☉45) 945 Handelskai, Wien (☉1) 900, 902, 510, 907, 901, 903 Hard-Fussach 401 Hart bei Graz 530 Hartberg 520 Hart im Innkreis 171 <span>↗</span> Hart im Zillertal[2], Fügen- 310 (537m) Hart-Wörth 113 <span>↗</span> Haselstauden 401 Haslach [3] 142 <span>↗</span> Haslau a.d.Donau 907	Hegyesalom 700 <span>↗</span> Heidenreichstein 802 <span>↗</span> Heidenreichstein Moormuseum 802 <span>↗</span> Heilbad Burgwies 230 (782m) Heilbrunn, Bad Mitterndorf- 170 (809m) Heiligenach, Moosierbaum- 112 Heiligenstadt, Wien 800, 112, 810, 945 Heinfels 223 <span>↗</span> Heiterwang-Plansee 410 (1012m) <span>↗</span> Helmahof 901 Helm, Vierschach-/Elmo, Versciacco- 223 (1132m) <span>↗</span> Helfpau, Uttendorf- 190 <span>↗</span> Hengsberg 550 <span>↗</span> Hengsthütte 523 <span>↗</span> Hengsttal 523 <span>↗</span> Hennersdorf 511	Hetzmannsdorf-Wullersdorf 903 Hiefiau 130, 131 <span>↗</span> Hilm-Kematen 130 Himberg 700 Himberg Haltestelle 540 <span>↗</span> Hintering 630 (940m) <span>↗</span> Hinterstoder [13] 140 (505m) <span>↗</span> Hippach, Ramsau im Zillertal- 310 (589m) <span>↗</span> Hipping 180 <span>↗</span> Hirschbach 800 (532m) Hirschstetten, Wien 910 Hirtenberg 513 <span>↗</span> Hirt, Micheldorf- 601 (614m) Hitzing, Dörmbach- 143 <span>↗</span> Hochfilzen 201 (970m) <span>↗</span> Hochosterwitz, Launsdorf- 601 (527m)	Hohenau 901 Hohenbrugg a. d. Raab 530 <span>↗</span> Hohenems 401 Hollabrunn 903 Holleneegg 550 <span>↗</span> Hollersbach 230 (804m) Hollersbach Panoramabahn 230 Hippach, Ramsau im Zillertal- 310 (589m) <span>↗</span> Hopfgarten 201 (589m) <span>↗</span> Hopfgarten Berglift 201 (589m) Horn 820 Höbersdorf 903 Höfene a.d. Donau 810 Höfnigsberg 501 (658m) Hörbranz[2], Lochau- 401 Hörersdorf 902 Hörsching [4] 101, 150
----------	--	---	--	--

Hainburg a.d. Donau Kulturfabrik 907 Hainburg a.d. Donau Personenbahnhof 907 Hainburg a.d. Donau Ungartor 907 Hainfeld 113 <span>↗</span> Halbenrain 502 <span>↗</span> Halbturm[3], Mönchhof- 731 <span>↗</span> Hallein 200	Hattlerdorf 401 Hatting 400 (606m) Hatzendorf 520 <span>↗</span> Haus [3] 250 (698m) Hausleiten 903 Hausmening, Ulmerfeld- 130 Hausruck 171 (580m) <span>↗</span> Hautzendorf 902	Hermagor 670 (590m) Hernals, Wien 945 Herzogenburg 112, 820 Herzogenburg Stadt 112 Herzogenburg-Wielandsthal 820 <span>↗</span> Herzograd 131 Hessendorf Anglerparadies 941 <span>↗</span> Hetzendorf, Wien 900, 510	Hochscharten 143 <span>↗</span> Hochschneeberg Bergbahnhoff 523 (1792m) Hochzirl 410 (922m) <span>↗</span> Hofern 941 <span>↗</span> Hofstatt 110 Hofstetten-Grünau 115 <span>↗</span> Hofstätten 532 <span>↗</span>	Hötzeltsdorf-Geras[8] 800 Hüttau 250 (722m) <span>↗</span> Hütteldorf, Wien 100, 900, 110, 111, 910, 945
---	--	---	--	--

<b>I</b>	Imsterberg 400 (724m) Imst[4]-Pitztal 400 (716m) Innichen/San Candido 223 (1178m) <span>↗</span>	Innsbruck Hauptbahnhof 201, 300, 400, 410 (582m) Innsbruck Hötting 410 (584m) <span>↗</span> Innsbruck Westbahnhof 400, 410 (583m)	Inzing 400 (601m) Irnding[5], Stainach- 250, 170 (645m) Irnfritz 800 (544m) Irschen [3] 223 (609m)	Itzling 143 <span>↗</span>
----------	--	--	---	----------------------------

<b>J</b>	Jedlersdorf, Wien 900, 903 Jenbach 201, 300 (532m) Jenbach Zillertalbahnhof 310 (532m) Jennersdorf 530	Jesdorf-Bergfried 230 <span>↗</span> Jeseniце 651 (573m) Joching, Wösendorf- 811 <span>↗</span>	Johnsbach i. Nationalpark [6] 130, 131 (588m) <span>↗</span> Jois 730	Josefsberg[3], Wienerbruck- 115 (795m) <span>↗</span> Judenburg [2] 600 (708m) Judendorf-Straßengel 501
----------	---	---	--	---

<b>K</b>	Kaprun[2], Fürth- 230 (758m) <span>↗</span> Karlsbach, Neumarkt a. d. Ybbs- 100 Karl z'Neuhub 161 <span>↗</span> Kastenreith 130, 131 Katsdorf 141 Katzelsdorf 524 <span>↗</span> Katzenndorf 532 <span>↗</span> Kefermarkt 141 Kellerberg, Weißenstein- 601, 220 (506m) Kematen, Hilim- 130 Kematen in Tirol 400 (594m) Kematen-Piberbach 140 Kendllbruck 630 (939m) <span>↗</span> Kühnburg, Vellach- 670 (590m) Kierling, Klosterneuburg- 810 Kimpling 150 Kinberg 501 (566m) Kirchberg a. d. Pielach 115 <span>↗</span> Kirchberg am Wagram 810 Kirchberg in Tirol 201 (820m) Kirchberg-Thurnau 143 <span>↗</span> Kirchbichl 300 Kirchdorf a. d. Krems 140 Kirchham 161 <span>↗</span> Kirchham Ort 161 <span>↗</span>	Kirchstetten 110 Kirnberg 143 <span>↗</span> Kittsee 701 Kitzbühel 201 (736m) Kitzbühel-Hahnenkamm 201 (773m) Klagenfurt Annabichl 601 Klagenfurt Ebenthal 620 <span>↗</span> Klagenfurt Hauptbahnhoff 600, 601, 220, 620, 660 Klagenfurt Hauptbahnhoff (Busbahnhoff) 570, 571 <span>↗</span> Klagenfurt Lend 601 Klagenfurt Ostbahnhoff 601 Klagenfurt Süd 660 <span>↗</span> Klagenfurt West 601 Klamm-Schottwien[2] 500 (699m) <span>↗</span> Klausen 115 <span>↗</span> Klaus 140 <span>↗</span> Klaus in Vorarlberg [2] 401 Kleblach-Lind 223 (572m) Klebering 700, 720 Kleidi 143 <span>↗</span> Kleinpertholz b. Heidenreichstein 802 <span>↗</span> Kleinreifling 130, 131 Kleinzell [2] 142 (531m) <span>↗</span>	Kleinzell[11], Rainfeld- 113 <span>↗</span> Klosterneuburg-Kierling 810 Klosterneuburg-Weidling 810 Knittelfeld 600 (628m) Kogl 180 <span>↗</span> Kolbnitz 220 (747m) Koppenbrüllerhöhle, Obertraun- 170 (527m) Korneuburg 903 Kothmühle 153 <span>↗</span> Kottaun[3], Geras- 941 <span>↗</span> Kottingbrunn 510 Kottingneusiedl 902 Kramsach, Rattenberg- 300 (521m) Kranebitten 410 (697m) <span>↗</span> Krauthath 600 (565m) Kreischberg 113 <span>↗</span> Kreischberg Talstation 630 <span>↗</span> Krems a.d. Donau 810, 811, 820 Krems Campus-Kunstmühle 811 <span>↗</span> Krems in Steiermark 550 Kremsmünster 140 Kremsstetten-Biberbach[3] 100 Kreuzstetten, Neubau- 902 Krieglach 501 (614m)	Krimml [2] 230 (911m) Kritzendorf 810 Krottenbachstraße, Wien 945 Krotteudorf-Ligist[2] 550 Krummnußbaum 100 Krumpeudorf 601, 220 Kröllendorf 130 Kuchl 200 Kuchl Garnei 200 Kulfsen 300 Kumpfmühl 150 Kundl 201, 300 (510m) Kunstmühle, Krems Campus- 811 <span>↗</span> Küflach 550 Königsstetten[4], Zeiselmauer- 810 Köppling 550 Köstendorf[2], Neumarkt- 101, 190 (544m) Köblwang 160 <span>↗</span> Kün 500 (543m) <span>↗</span> Künsdorf, Völkermarkt[7]- 620 Küpfen 131
----------	---	--	---	---

<b>L</b>	Landeck-Zams 400 (776m) Landegg, Pottendorf- 511, 512 Langau 941 <span>↗</span> Langegg b.Schrems 802 <span>↗</span> Langen am Arlborg 400 (1217m) Langenlebrn 810 Langenlois 820 <span>↗</span> Langenwang 501 (637m) Langenzersdorf 903 Langkampfen 300 Langschlag b.Großgerung 801 (783m) <span>↗</span> Langwies 170 Lannach 550 <span>↗</span> Lanzendorf-Rannersdorf 700 Lanzkirchen 520 <span>↗</span>	Lasberg[3]-St. Oswald[7] 141 Lassez[3], Schönfeld[2]- 910 <span>↗</span> Laubenbachmühle 115 (535m) <span>↗</span> Laufen, Oberndorf b.Salzburg- 210 <span>↗</span> Lauffen 170 Landsdorf-Hochosterwitz 601 (527m) Lauterach 401 Lauben-Biedermansdorf 720 <span>↗</span> Laßnitzhöhe 530 Laßnitzthal 530 <span>↗</span> Lebring 502 Lebenitzen 651 Lehen-Altensam 171 <span>↗</span> Leibnitz 502 Leithen 410 (1054m) <span>↗</span>	Lend 200 (634m) <span>↗</span> Lendorf 223 (550m) Lengau 190 <span>↗</span> Lengdorf 230 (771m) <span>↗</span> Lenzing 172 Lenzing Ort 172 Leobendorf-Burg Kreuzenstein[2] 903 Leoben Hauptbahnhoff 600, 250 (540m) Leobersdorf 513, 500, 510 Leogang [2] 201 (840m) <span>↗</span> Leogang-Steinberge 201 (796m) <span>↗</span> Leonding 101, 150 Leonding Lokalbahn 143 Leopoldau, Wien 900, 902, 901 Leopoldsdorf, Siebenbrunn- 910 <span>↗</span>	Lermoo 410 (1004m) <span>↗</span> Lichendorf 502 <span>↗</span> Liebenfels 651 Lieboch 550 Lieboch Schadendorf 550 Lienz 223 (674m) Lienz-Peggatz 223 (674m) Liesing, Wien 900, 510 Liesen 250 (642m) Ligist[2], Krotteudorf- 550 Lilienfeld 113 Lilienfeld Krankenhaus 113 <span>↗</span> Limberg-Maissau[4] 800 Lindabrunn[3], Enzesfeld- 513 <span>↗</span> Lindau Hauptbahnhoff 401
----------	---	---	---	---



