

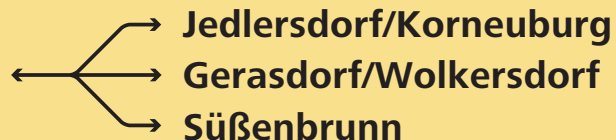
# Sperren S-Bahn Wien Stammstrecke 2026/27

**Sommersperre**  
04.07. – 06.09.2026

Wien Praterstern ↔ Wien Floridsdorf

**Sperren nördlich von Wien**  
10.08. – 06.09.2026

Wien  
Praterstern



**Hauptsperre**  
07.09.2026 – 10/2027

Wien Hbf ↔ Wien Praterstern  
Wien St. Marx ↔ Wien Praterstern



Zusätzliche Infos  
zum Ausfall der  
Linie S80



Infos zu den Sperren auf  
der S-Bahn Wien Stammstrecke

## Wir investieren, damit du künftig pünktlich und bequem ans Ziel kommst

Die Ostregion wächst – und mit ihr die Anforderungen an den öffentlichen Verkehr. Mit dem **S-Bahn Wien Upgrade** machen wir das Bahnnetz fit für die Zukunft: modernisiert, digitalisiert und leistungsstärker. So kommen künftig **längere, moderne Züge mit mehr Sitzplätzen** zum Einsatz, auch ein **verlässlicherer und dichter Takt** wird möglich. Dafür schaffen wir jetzt die Voraussetzungen.

### Was bedeutet das für dich?

- Bis Ende 2027 sind auf der Stammstrecke umfangreiche Modernisierungsmaßnahmen und Streckensperren notwendig. Weitere Infos findest du unter [www.oebb.at/stammstreckensperren](http://www.oebb.at/stammstreckensperren)
- Bitte beachte, dass in diesen Zeiträumen neue Fahrpläne in der Ostregion in Kraft treten. Zugverbindungen entfallen teilweise oder werden umgeleitet.
- Auch im Netz der Wiener Linien kommt es in den Sommermonaten zu Bauarbeiten und Einschränkungen bei U-Bahnen und Straßenbahnen.
- Zusätzlich entfällt ab 4. Juli 2026 die Linie S80 im Abschnitt Wien Hütteldorf – Wien Meidling/Wien Hauptbahnhof. Weitere Infos zum Ausfall der S80 findest du unter: [www.oebb.at/s80](http://www.oebb.at/s80)

### Ausfall der Linie S80

Von **4. Juli bis 6. September 2026** entfällt die Linie S80 zwischen Wien Hütteldorf und Wien Hauptbahnhof aufgrund von Arbeiten an der S-Bahn Wien Stammstrecke im Bereich Wien Meidling – Wien Matzleinsdorfer Platz.

### Ersatzangebot:

- Schienenersatzverkehr (SEV) mit Bussen im 30-Minuten-Takt zwischen Wien Hütteldorf und Wien Meidling mit Halten in Hietzinger Hauptstraße und Wien Speising
- Alternativ stehen die Linien 56A, 56B und 60 (Hofwiesengasse – U4 Hietzing) sowie 62 (Wien Speising/Preyergasse – Wien Meidling) zur Verfügung

### Infos zur S80



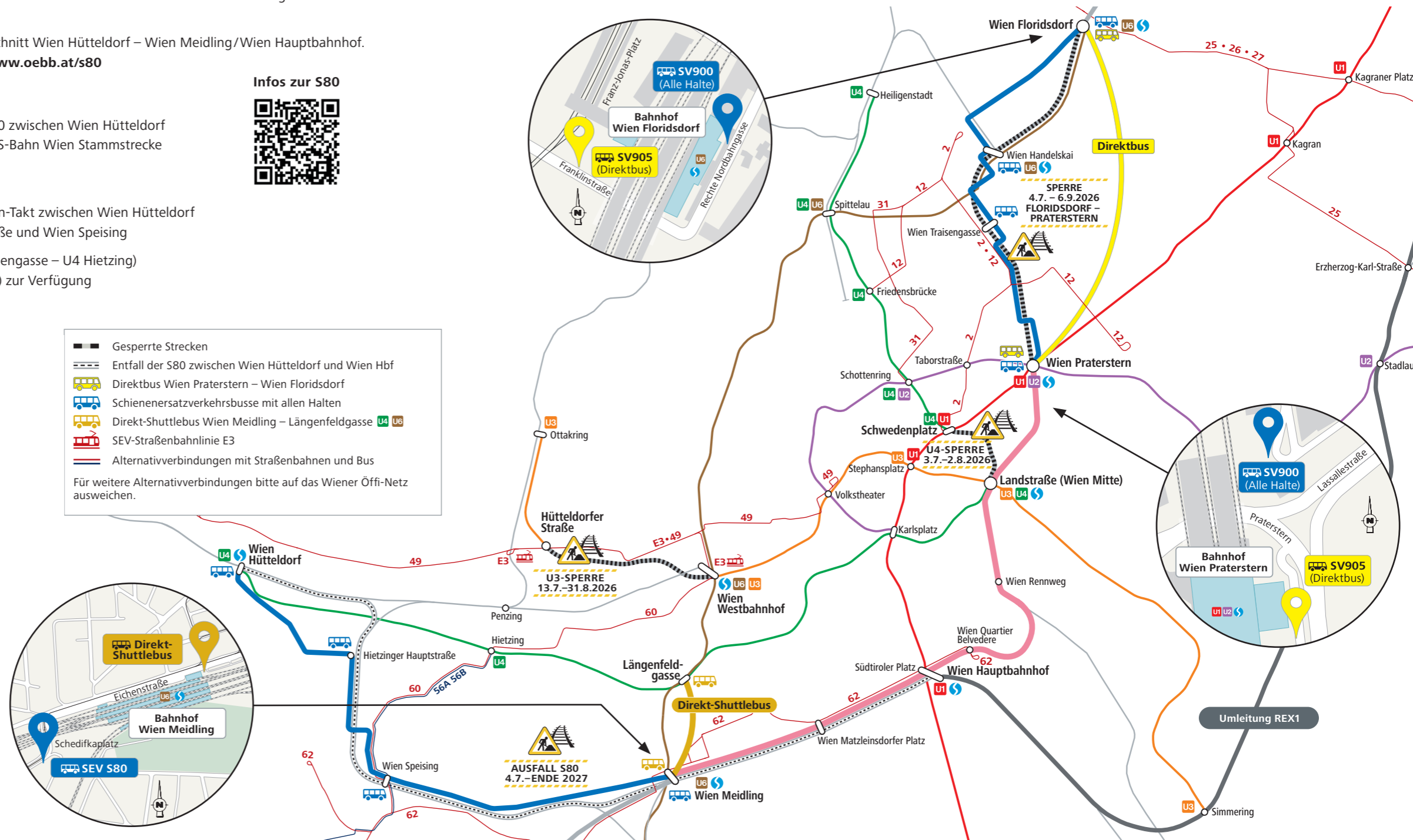
Gültige ÖBB-Tickets werden von 4. Juli (00:00 Uhr) bis 10. August (02:20 Uhr) auf folgenden Verbindungen der Wiener Linien anerkannt:

**U-Bahnen:**  
 U1 Leopoldau ⇌ Südtiroler Platz/Hauptbahnhof  
 U2 Stadlau ⇌ Schottenring  
 U3 Simmering ⇌ Stephansplatz  
 U4 Heiligenstadt ⇌ Längenfeldgasse (ACHTUNG: 3.7.–2.8.2026, U4-Sperre zwischen Schwedenplatz und Landstraße/Wien Mitte)  
 U6 Floridsdorf ⇌ Wien Meidling

**Straßenbahnen:**  
 Linie 2 Friedrich-Engels-Platz ⇌ Taborstraße  
 Linie 25 Floridsdorf ⇌ Erzherzog-Karl-Straße  
 Linie 26/27 Floridsdorf ⇌ Kagraner Platz  
 Linie 30 Brünner Straße ⇌ Floridsdorf  
 Linie 31 Friedrich-Engels-Platz ⇌ Schottenring

**Nachtbusse:**  
 Linie N20 Autokaderstraße ⇌ Kagran  
 Linie N31 Brünner Straße ⇌ Schottenring  
 Linie N71 Oper, Karlsplatz ⇌ Kaiserebersdorf, Zinnergasse

— Gesperrte Strecken  
--- Entfall der S80 zwischen Wien Hütteldorf und Wien Hbf  
🚌 Direktbus Wien Praterstern – Wien Floridsdorf  
🚌 Schienenersatzverkehrsbusse mit allen Halten  
🚌 Direkt-Shuttlebus Wien Meidling – Längenfeldgasse U4 U6  
🚆 SEV-Straßenbahnlinie E3  
— Alternativverbindungen mit Straßenbahnen und Bus  
 Für weitere Alternativverbindungen bitte auf das Wiener Öffi-Netz ausweichen.



## Sommersperre Wien Praterstern – Wien Floridsdorf 4. Juli – 6. September 2026

Von 4. Juli 2026 bis 6. September 2026 fahren auf der S-Bahn Wien Stammstrecke im Abschnitt Wien Praterstern – Wien Floridsdorf keine Züge.

Als Ersatz steht ein Schienenersatzverkehr (SEV) mit Bussen zu Verfügung:

**Direktbus SV905:** Wien Praterstern – Wien Floridsdorf (Mo–Fr bis 21:00 Uhr, Sa, So, feiertags bis 20:00 Uhr)

**Alle Halte Bus SV900:** Wien Praterstern – Wien Traisengasse – Wien Handelskai – Wien Floridsdorf

**Neu: Direkt-Shuttlebus Wien Meidling (Eichenstraße) – Längenfeldgasse (U4 U6):**

Als Entlastung für die U6 und zusätzliche Anbindung zur U4. Vorteil für dich: mehr Platz und nur 6 Minuten Fahrzeit.

Abfahrtszeiten der Busse findest du unter anderem auf SCOTTY mobil.

Haltestellen der Ersatzbuslinien sind an klar getrennten Standorten zu finden (siehe Lupe).

# Sperren nördlich von Wien

## 10. August – 6. September 2026

Im Nordabschnitt der S-Bahn wird das digitale Zugsicherungssystem in Betrieb genommen, um künftig einen verlässlicheren und dichteren Takt zu ermöglichen. Daher sind von 10. August bis 6. September 2026 zusätzliche Sperren nördlich von Wien notwendig:

- **Nordwestbahn:** Wien Praterstern – Jedlersdorf (S3/S4) / Korneuburg (REX3)
- **Laaer Ostbahn:** Wien Praterstern – Gerasdorf (S2) / Wolkersdorf (REX2)
- **Nordbahn:** Wien Praterstern – Wien Süßenbrunn (S1)

REX-Züge beginnen/enden bereits in Korneuburg bzw. Wolkersdorf. Ein umfassendes Schienenersatzverkehrskonzept bringt dich rasch zur nächsten U-Bahn oder S-Bahn.

### Nordwestbahn

#### Alternative S3/S4:

**Bus SV903:** Jedlersdorf – Wien Floridsdorf (U6)  
Fahrzeit ca. 13 Minuten

#### Alternativen REX3:

**Bus SV913:** Korneuburg – Wien Praterstern (U1 U2 S)  
Fahrzeit ca. 28 Minuten

**Bus SV923:** Korneuburg – Wien Handelskai (U6 S45)  
Fahrzeit ca. 26 Minuten

### Laaer Ostbahn

#### Alternative S2:

**Bus SV902:** Gerasdorf – Wien Leopoldau (U1) – Heinrich-von-Buol-Gasse (Wien Siemensstraße) – Wien Floridsdorf (U6)  
Fahrzeit bis Wien Leopoldau ca. 6 Minuten  
Fahrzeit bis Wien Floridsdorf ca. 22 Minuten

#### Alternative REX2:

**Bus SV912:** Wolkersdorf – Wien Leopoldau (U1) – Heinrich-von-Buol-Gasse (Wien Siemensstraße) – Wien Floridsdorf (U6)  
Fahrzeit bis Wien Leopoldau ca. 20 Minuten  
Fahrzeit bis Wien Floridsdorf ca. 38 Minuten

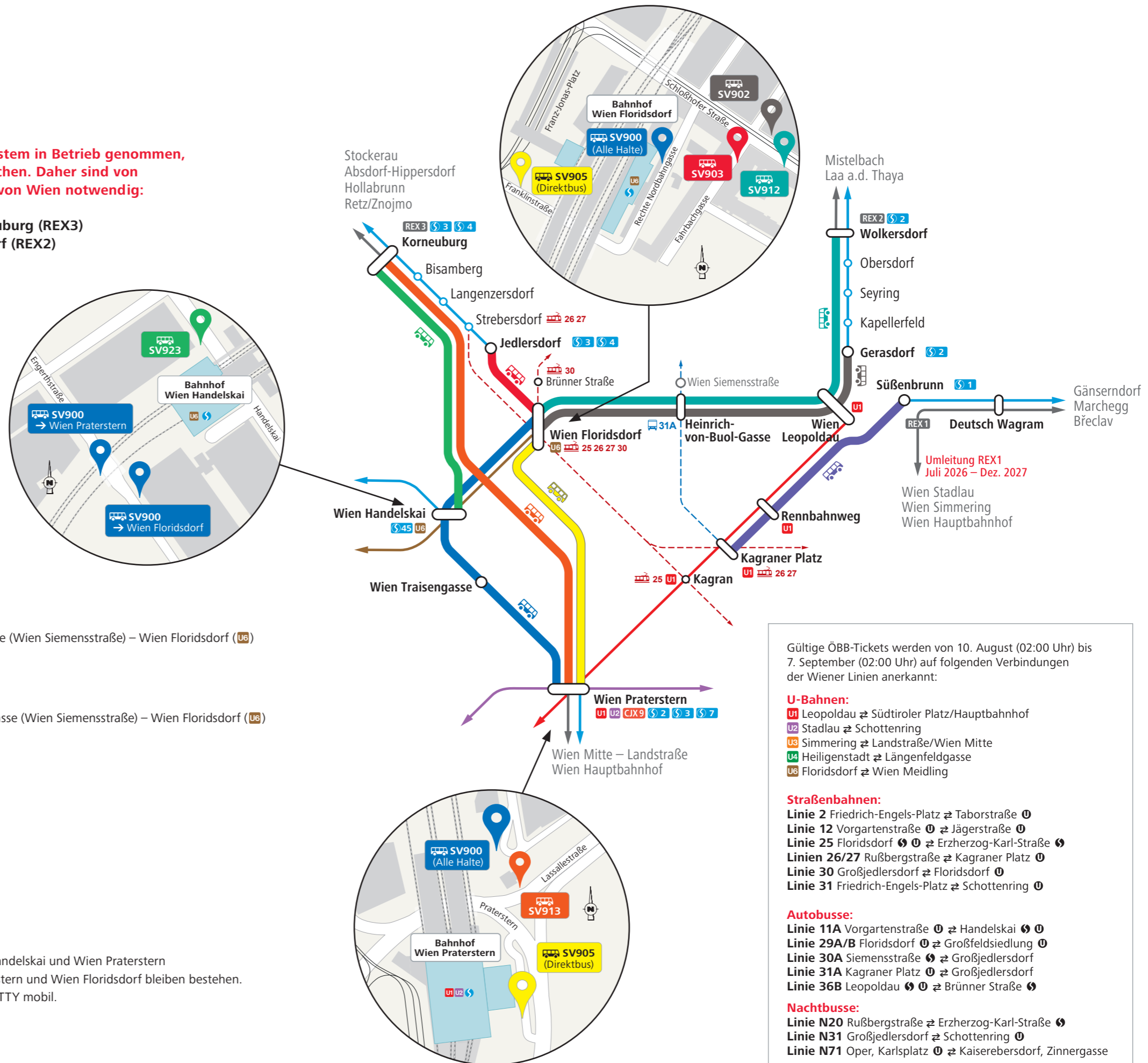
### Nordbahn

#### Alternative S1:

**Bus SV901:** Süßenbrunn – Rennbahnweg (U1) – Kagraner Platz (U1)  
Fahrzeit bis Kagraner Platz ca. 13 Minuten

Umleitung **REX1** über Wien Stadlau, Wien Simmering und Wien Hauptbahnhof

Bitte beachte die entsprechenden SEV-Haltestellen in Wien Floridsdorf, Wien Handelskai und Wien Praterstern (siehe Lupen). Die blaue (SV900) und gelbe Linie (SV905) zwischen Wien Praterstern und Wien Floridsdorf bleiben bestehen. Alle Abfahrtszeiten der SEV-Busse findest du in Echtzeit unter anderem auf SCOTTY mobil.



- Gültige ÖBB-Tickets werden von 10. August (02:00 Uhr) bis 7. September (02:00 Uhr) auf folgenden Verbindungen der Wiener Linien anerkannt:
- U-Bahnen:**
- U1 Leopoldau ↔ Südtiroler Platz/Hauptbahnhof
  - U2 Stadlau ↔ Schottenring
  - U3 Simmering ↔ Landstraße/Wien Mitte
  - U4 Heiligenstadt ↔ Längenfeldgasse
  - U6 Floridsdorf ↔ Wien Meidling
- Straßenbahnen:**
- Linie 2 Friedrich-Engels-Platz ↔ Taborstraße
  - Linie 12 Vorgartenstraße ↔ Jägerstraße
  - Linie 25 Floridsdorf ↔ Erzherzog-Karl-Straße
  - Linien 26/27 Rußbergstraße ↔ Kagraner Platz
  - Linie 30 Großjedlersdorf ↔ Floridsdorf
  - Linie 31 Friedrich-Engels-Platz ↔ Schottenring
- Autobusse:**
- Linie 11A Vorgartenstraße ↔ Handelskai
  - Linie 29A/B Floridsdorf ↔ Großfeldsiedlung
  - Linie 30A Siemensstraße ↔ Großjedlersdorf
  - Linie 31A Kagraner Platz ↔ Großjedlersdorf
  - Linie 36B Leopoldau ↔ Brünner Straße
- Nachtbusse:**
- Linie N20 Rußbergstraße ↔ Erzherzog-Karl-Straße
  - Linie N31 Großjedlersdorf ↔ Schottenring
  - Linie N71 Oper, Karlsplatz ↔ Kaiserebersdorf, Zinnergasse

# Hauptsperre Wien Hauptbahnhof/St. Marx – Wien Praterstern

## 7. September 2026 – Ende Oktober 2027

**Aufgrund umfassender Bauarbeiten entlang der S-Bahn Wien Stammstrecke wird der Abschnitt Wien Hbf/St. Marx – Wien Praterstern von 7. September 2026 bis Ende Oktober 2027 gesperrt.**

Folgende Maßnahmen werden getroffen, damit du weiterhin schnell und verlässlich an dein Ziel kommst:

- **U1, U2 und U4:** Taktverdichtungen
- **U6:** dichtes Intervall und Reservezug im Morgenverkehr
- **Straßenbahnlinie O:** ausschließlich Langzüge im Einsatz für höhere Kapazität
- **Straßenbahnlinie 18:** Verlängerung bis Stadion (U2)
- **Straßenbahnlinie 62:** Umleitung über Wien Hauptbahnhof bis Quartier Belvedere
- **Direkt-Shuttlebus** zwischen Wien Meidling (Eichenstraße) und Längenfeldgasse (U4 U6) als Entlastung für die U6 und zusätzliche Anbindung zur U4
- **REX1:** Umleitung über Wien Stadlau, Wien Simmering und Wien Hauptbahnhof

Wir bitten dich, individuell auf das bestehende Wiener Öffi-Netz auszuweichen.

### Anbindung zum Flughafen Wien

Aufgrund der Sperre der S-Bahn Wien Stammstrecke ändern sich auch die Wege zum/vom Flughafen Wien. Folgende leistungsfähige Alternativen stehen zur Verfügung:

- **S7** fährt bis/ab Haltestelle St. Marx → Anbindung Straßenbahnlinien 18 und 71
- **REX 7:** Umleitung täglich ab Kaiserebersdorf nach Wien Hauptbahnhof und weiter Richtung Mödling als S2
- **Fernverkehrszüge RIX, RJ bzw. IC** fahren weiterhin über Wien Hauptbahnhof zum Flughafen Wien
- **City Airport Train:** Ersatzbusangebot („CAT by bus“) zwischen Wien Mitte und Flughafen Wien
- **Vienna Airport Bus:** Das Angebot der bestehenden VAB-Linien ab Wien Westbahnhof, Schwedenplatz und Donauzentrum bleibt weiterhin bestehen. Ab 5. September 2026 fährt eine zusätzliche Busverbindung Wien Praterstern – Flughafen Wien.

### 3 starke Routen zwischen Praterstern und Wien Hbf:

- **Die Geradlinige:** U1 Praterstern – Wien Hauptbahnhof/Südtiroler Platz
- **Die Alternative:** Straßenbahnlinie O mit Halt an allen Stationen der S-Bahn Wien Stammstrecke
- **Der Bypass:** U2 Praterstern – Stadion, Weiterfahrt mit Straßenbahnlinie 18 bis Wien Hauptbahnhof

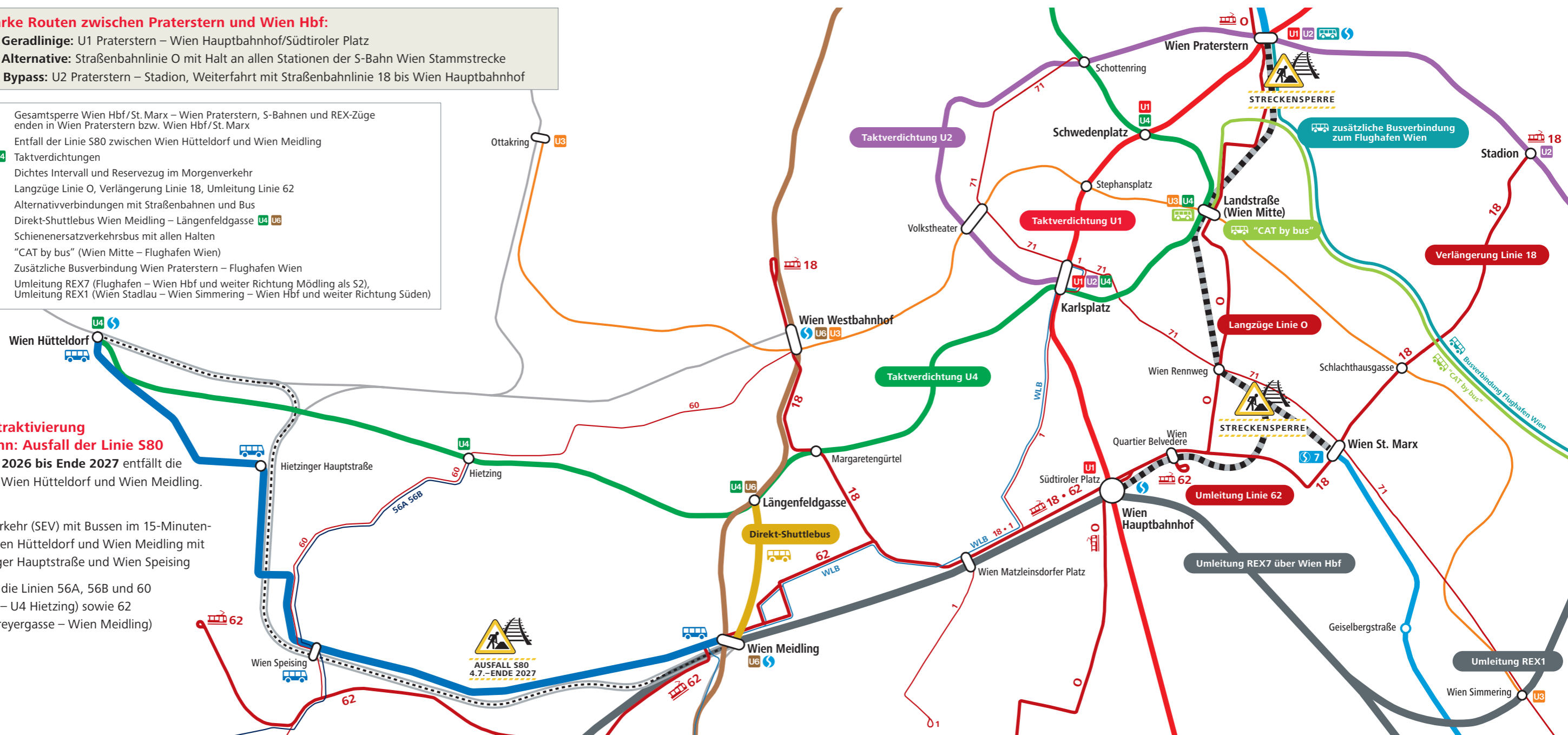
- Gesamtsperre Wien Hbf/St. Marx – Wien Praterstern, S-Bahnen und REX-Züge enden in Wien Praterstern bzw. Wien Hbf/St. Marx
- Entfall der Linie S80 zwischen Wien Hütteldorf und Wien Meidling
- U1 U2 U4 Taktverdichtungen
- U6 Dichtes Intervall und Reservezug im Morgenverkehr
- Langzüge Linie O, Verlängerung Linie 18, Umleitung Linie 62
- Alternativverbindungen mit Straßenbahnen und Bus
- Direkt-Shuttlebus Wien Meidling – Längenfeldgasse (U4 U6)
- Schienerersatzverkehrsbus mit allen Halten
- „CAT by bus“ (Wien Mitte – Flughafen Wien)
- Zusätzliche Busverbindung Wien Praterstern – Flughafen Wien
- Umleitung REX7 (Flughafen – Wien Hbf und weiter Richtung Mödling als S2), Umleitung REX1 (Wien Stadlau – Wien Simmering – Wien Hbf und weiter Richtung Süden)

### Bauarbeiten Attraktivierung Verbindungsbahn: Ausfall der Linie S80

Von 7. September 2026 bis Ende 2027 entfällt die Linie S80 zwischen Wien Hütteldorf und Wien Meidling.

#### Ersatzangebot:

- Schienerersatzverkehr (SEV) mit Bussen im 15-Minuten-Takt zwischen Wien Hütteldorf und Wien Meidling mit Halten in Hietzinger Hauptstraße und Wien Speising
- Alternativ stehen die Linien 56A, 56B und 60 (Hofwiesengasse – U4 Hietzing) sowie 62 (Wien Speising/Preyergasse – Wien Meidling) zur Verfügung





Infos zu den Sperren auf  
der S-Bahn Wien Stammstrecke

### Kontakt

Du hast Fragen zu den Modernisierungsarbeiten  
rund um das S-Bahn Wien Upgrade?

Schreib uns an [upgrade@s-bahn.wien](mailto:upgrade@s-bahn.wien)

Du hast Fragen zum Fahrplan?

Du erreichst den **ÖBB Kund:innenservice** unter **+43 5-1717**

Auskünfte zum Angebot der **Wiener Linien**  
erhältst du unter **+43 1 7909 100**

### Anmeldung Newsletter

Regelmäßige Informationen über das S-Bahn Wien Upgrade  
bekommst du auch über unseren Newsletter.

Melde dich an:

[s-bahn.wien/de/kontakt/newsletter](https://s-bahn.wien/de/kontakt/newsletter)

[s-bahn.wien](https://s-bahn.wien)

### Impressum:

ÖBB-Werbung GmbH im Auftrag der ÖBB-Infrastruktur AG

Prod.-Nr.: 117026-0495

Medieninhaber: ÖBB-Infrastruktur AG, Wien

Text: ÖBB-Infrastruktur AG

Layout und Karten: heiderklausner.at

Hersteller: Paul Gerin GmbH & CoKG, Wolkersdorf

Stand: Mai 2026

Änderungen, Satz- und Druckfehler vorbehalten.